

Kanton Bern

Gemeinde Bargaen

ÜBERBAUUNGSORDNUNG 1/86

"KIRCHRAIN"

DIESE ÜBERBAUUNGSORDNUNG BESTEHT AUS:

- ÜBERBAUUNGSPLAN 1:500 1a
- ÜBERBAUUNGSVORSCHRIFTEN 1b
- BERICHT 1c

Februar 1987

Projektverfasser:

Frank Schneider
Dipl. Architekt ETH/SIA
Ellenmoos, 3258 Baggwil
Tel. 032 82 30 94

**Planungsleitung
und Katasterplane:****HENAUER AG**

Rosengasse 35, 3250 Lyss
Telefon 032 84 59 33

INGENIEURE VERMESSER PLANER

G. Kraus

LEGENDE



WIRKUNGSBEREICH UEBERBAUUNGSORDNUNG "KIRCHRAIN"



BAUFELDER (A - C) FÜR HAUPTGEBÄUDE



VORGÄRTEN , RASENFLACHEN




BEREICHE FÜR PERGOLEN , WINTERGÄRTEN , KLEINBAUTEN



HAUSTIERBEREICH , PFLANZGARTEN



SPIEL- UND FREIZEITBEREICH



QUARTIERPLATZ
LIFT EINSTELLHALLE




ZUFAHRTSBEREICH EINSTELLHALLE



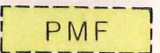
ZUFAHRTSBEREICH ZIVILSCHUTZRÄUME




PFLANZSTANDORTE HOCHSTAMMBÄUME




PARKPLÄTZE BESUCHER OFFEN



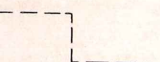
ABSTELLPLATZE MOTORFAHRRÄDER GEDECKT



ÖFFENTLICHE FUSSWEGE
NOTZUFAHRT

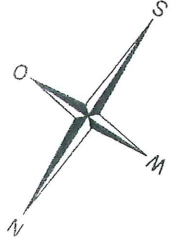
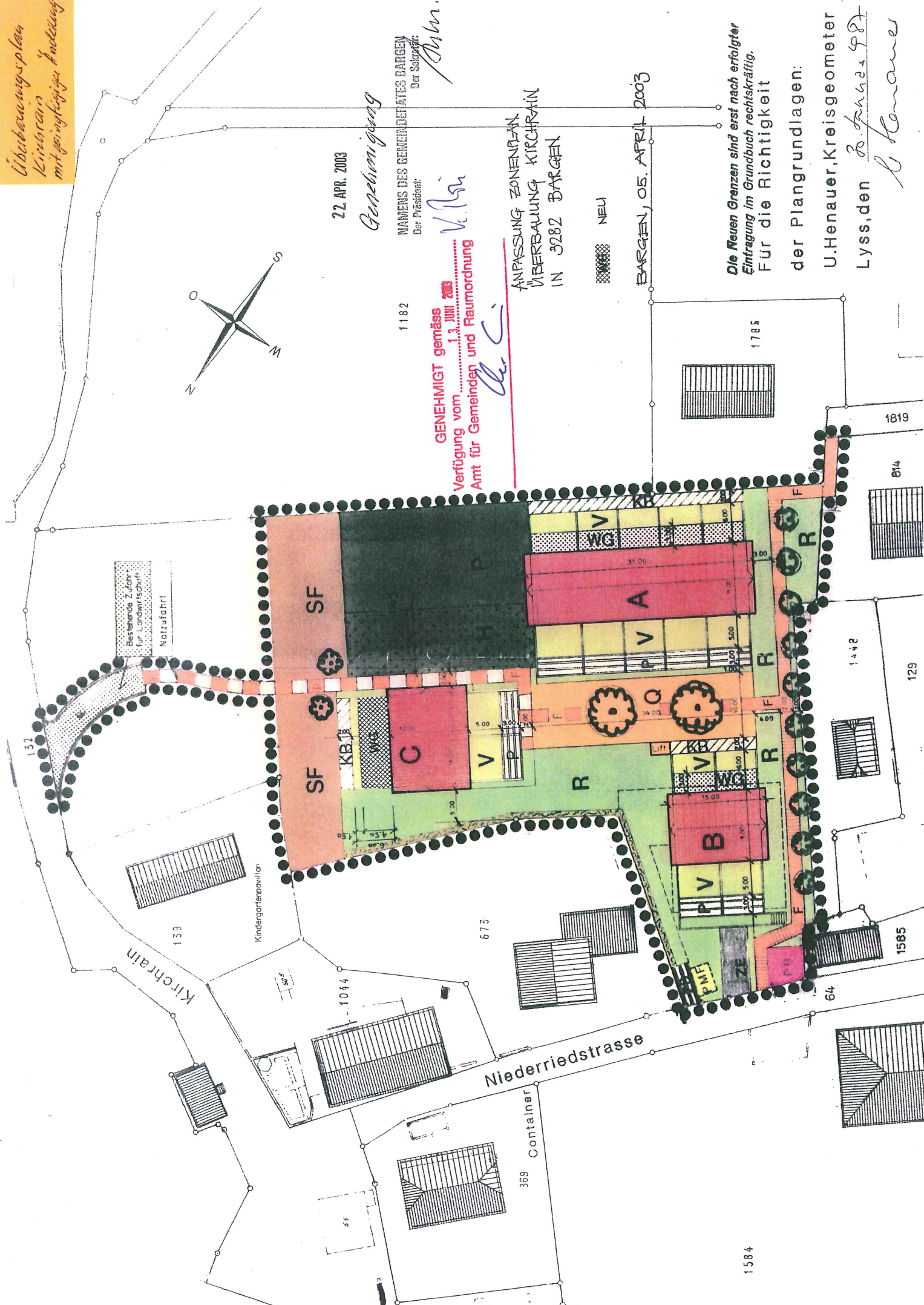


GESCHLOSSENE HECKEN



BEREICH DER UNTERIRDISCHEN ANLAGEN

Überbauungsplan
Kirchrain
mit geringfügiger Änderung



22. APR. 2003

Genehmigung

NAMENS DES GEMEINDERATES BARGEN
Der Präsident:

Abm.

GENEHMIGT gemäss
Verfügung vom **13. JUNI 2003**
Amt für Gemeinden und Raumordnung

de C.

ANPASSUNG ZONENPLAN
ÜBERBAUUNG KIRCHRAIN
IN 3282 BARGEN



BARGEN, 05. APRIL 2003

Die Neuen Grenzen sind erst nach erfolgter
Eintragung im Grundbuch rechtskräftig.
Für die Richtigkeit

der Plangrundlagen:

U.Henauer, Kreisgeometer
Lyss, den *20. Februar 1987*

U. Henauer

Kirchrain

Niederriedstrasse

Bestehende Zufahrt
für Landwirtschaft
Notzufahrt

Kindergartenpavillon

369 Container

139

1044

673

1584

1585

64

1.4.92

129

814

1819

1785

1182

132